

NOS CHEMINS DE RANDONNÉES

Édifice religieux

Aire de pique-nique


Départ

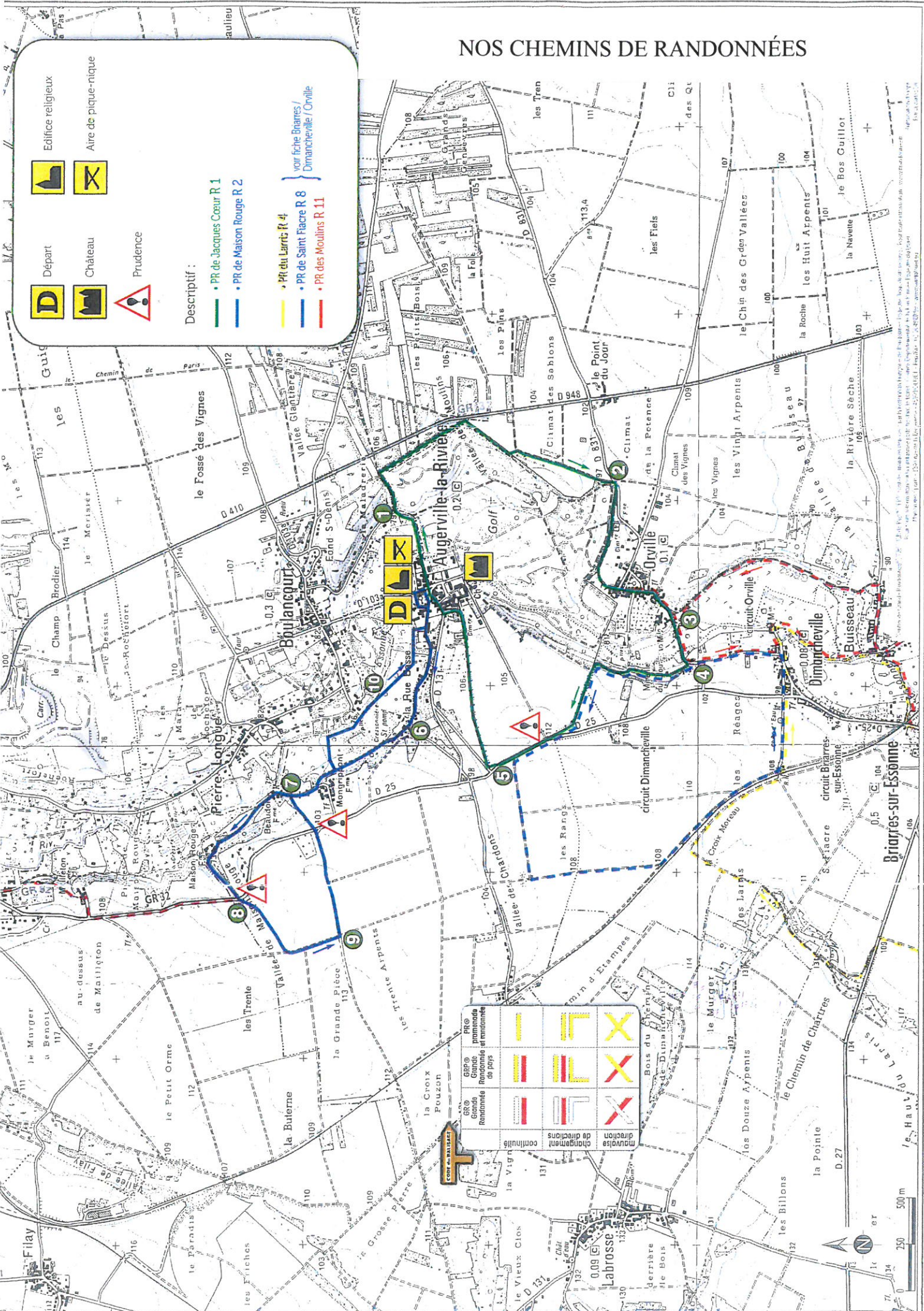
Château














Prudence


Descriptif :

- • PR de Jacques Coeur R 1
- • PR de Matson Rouge R 2
- • PR du Larris R 4
- • PR de Saint Flacere R 8
- • PR des Moulins R 11

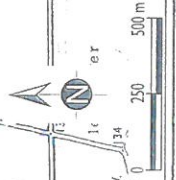
} voir fiche Briarres /
Dimancheville / Orville



PR ©			
GR ©			
GR ©			
GR ©			

PR © promenade
GR © Grande Randonnée
GR © Randonnée de pays

contour continu
 changement de direction
 nouvelle direction



Carte IGN 1:50 000 n° 2534 OLE - Briarres-sur-Esonne - 2013
 © IGN 2013
 Tous droits réservés. Toute réimpression ou utilisation non autorisée sans la permission écrite de la IGN est formellement interdite.